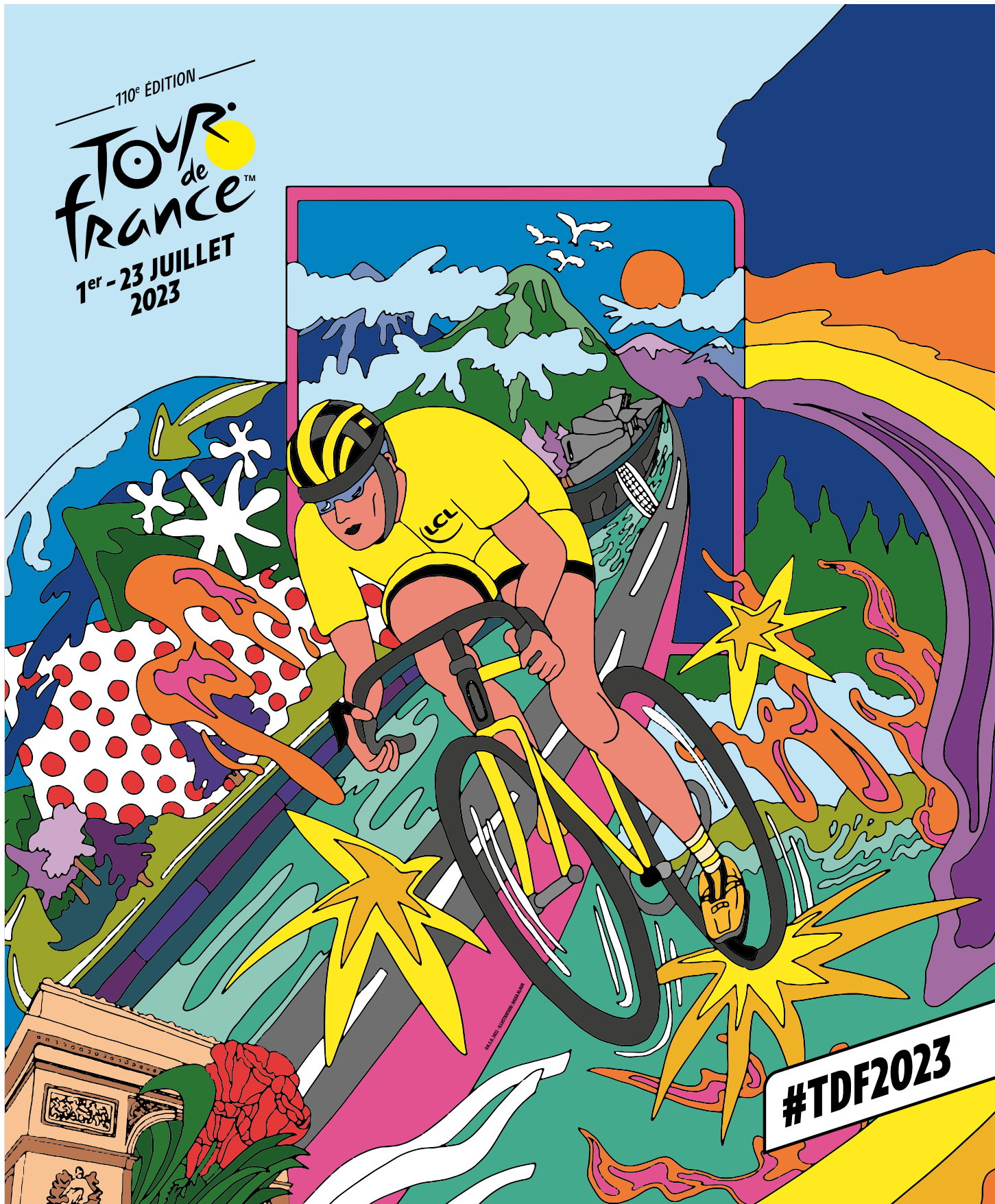




**PRÉFET  
DE LA GIRONDE**

*Liberté  
Égalité  
Fraternité*





## PRÉAMBULE

La 110ème édition du Tour de France cycliste fera escale en Gironde les 7 et 8 juillet 2023 avec l'arrivée de la 7ème étape à Bordeaux et le départ de la 8ème étape à Libourne. Deux jours de festivités durant lesquels les services de l'État et les collectivités de la Gironde seront pleinement mobilisés aux côtés de l'organisateur Amaury Sport Organisation (ASO).

Plusieurs milliers de personnes sont attendues, ce qui nécessite la mise en œuvre d'importants moyens de sécurité.

La préfecture est responsable de la sécurité et des secours tout au long de l'épreuve. Les services de l'État et ASO seront mobilisés pour assurer le bon déroulement de l'épreuve et garantir la sécurité de tous, avec l'implication de la Police Nationale, la Gendarmerie Nationale et la Sécurité civile. Le Tour de France est également l'occasion de promouvoir les différents métiers liés à la sécurité.



## SOMMAIRE

**1**

**TRACÉ DU TOUR** ..... 5

**2**

**L'ÉTAPE 7 : MONT-DE-MARSAN - BORDEAUX** ..... 6 - 7

**3**

**L'ÉTAPE 8 : LIBOURNE - LIMOGES** ..... 8 - 10

**4**

**LA SÉCURITÉ DU TOUR DE FRANCE** ..... 11 - 12

LA PRÉFECTURE DE LA GIRONDE  
LES FORCES DE SÉCURITÉ ENGAGÉES  
LES SECOURS

**5**

**LES RESTRICTIONS DE CIRCULATION  
ET DE STATIONNEMENT EN GIRONDE** ..... 13 - 16

LES RESTRICTIONS DE CIRCULATION  
→ lors de la 7ème étape Mont-de-Marsan - Bordeaux  
→ lors de la 8ème étape Libourne - Limoges  
LES RESTRICTIONS DE STATIONNEMENT  
INFORMATIONS COMPLÉMENTAIRES

**6**

**LES RÈGLES À RESPECTER POUR PROFITER DU TOUR DE FRANCE  
EN TOUTE SÉCURITÉ** ..... 17

**7**

**LA PROMOTION DES "MÉTIERS DE LA SÉCURITÉ"** ..... 18

**8**

**LE PROGRAMME DES ANIMATIONS** ..... 18 - 20

À BORDEAUX  
À LANGON  
À LIBOURNE

**9**

**LE DÉPLOIEMENT DES MÉDIAS POUR L'ÉVÉNEMENT** ..... 21

**10**

**INFOS RIVERAINS** ..... 22 - 25

# TRACÉ DU TOUR

110<sup>e</sup> ÉDITION  
**TOUR de France**<sup>TM</sup>  
 1<sup>er</sup> - 23 JUILLET  
 2023



© A.S.O. - © 2023 C.E.P.T.L.U.S.

## LÉGENDE / THE KEY

- |  |   |  |   |
|--|---|--|---|
|  | <b>Grand Départ</b><br>Race Start                   |  | <b>Arrivée finale</b><br>Race finish              |
|  | <b>Ville ou site départ</b><br>Start town or site   |  | <b>Étape en ligne</b><br>Stage                    |
|  | <b>Ville ou site arrivée</b><br>Finish town or site |  | <b>C.I.M. individuel</b><br>Individual time trial |
|  | <b>Repos</b><br>Rest day                            |  |   |

ÉTAPE  
STAGE

7

VENDREDI  
FRIDAY

7

JUILLET  
JULY



La Landaise, Mont-de-Marsan

### LE COMMENTAIRE

DE CHRISTIAN PRUDHOMME

La visite du département des Landes ne laisse que peu d'espoir à des échappés sur un profil invitant les équipes des sprinteurs à contrôler la course. Les deux kilomètres de ligne droite sur les quais leur permettront de déployer leurs arguments pour se ruer à grande vitesse sur la ligne d'arrivée près de la place des Quinconces, présentée par les Bordelais comme la plus grande de France.

### COMMENTARY

FROM CHRISTIAN PRUDHOMME

The visit to the department of Landes doesn't provide much hope for breakaways, as the profile invites the sprinters' teams to control the race. The two-kilometre finishing straight along the quayside will allow them to stake their claim for victory in the high-speed dash to the finish line near the Place des Quinconces, hailed by the people of Bordeaux as the biggest in France.



Miroir d'eau place de la Bourse, Bordeaux

170  
km

## MONT-DE-MARSAN

### > BORDEAUX

#### ▶ MONT-DE-MARSAN

La préfecture des Landes a servi de cadre à deux départs d'étapes. La première en 1960 en direction des Pyrénées, remportée à Pau par Roger Rivière. Il s'agissait de la dernière victoire du Français, quelques jours avant le tragique accident qui a mis fin à sa carrière à 24 ans. En 1971, c'est déjà en direction de Bordeaux que le peloton avait quitté la ville d'adoption de Luis Ocaña, contraint à l'abandon sur chute quelques jours plus tôt. Ce jour-là, Eddy Merckx s'était lancé avec quatre compagnons de route dans une échappée qui lui permettait de récolter son 17<sup>e</sup> bouquet sur le Tour et de rajouter trois minutes d'écart supplémentaires entre lui et son plus proche rival, Lucien Van Impe.

- ▶ Ville-étape pour la 3<sup>e</sup> fois
- ▶ Préfecture des Landes (40)
- ▶ Habitants : 29 900 (Montois et Montois), 53 600 dans les 18 communes de la Communauté d'agglomération Mont-de-Marsan Agglo
- ▶ [montdemarsan.fr](http://montdemarsan.fr)

*The prefecture of Landes has been the setting for two stage starts. The first one in 1960 headed towards the Pyrenees and saw Roger Rivière win in Pau. It was the last victory the Frenchman took, coming just a few days before the tragic accident that ended his career at the age of 24. In 1971, the peloton left Luis Ocaña's adopted city and made for Bordeaux, just days after the Spaniard had been forced to retire after crashing in the Pyrenees. On that day, Eddy Merckx and four other riders came together in a breakaway that enabled him to win his 17<sup>th</sup> Tour victory and increase the gap between him and his closest rival, Lucien Van Impe, by three minutes.*

- ▶ Stage town for the 3<sup>rd</sup> time
- ▶ Prefecture of Landes (40)
- ▶ Population: 29,900 (Montois and Montois), 53,600 within the 18 communes comprising the Greater Mont-de-Marsan municipality
- ▶ [montdemarsan.fr](http://montdemarsan.fr)

#### ▶ BORDEAUX

La capitale de la Nouvelle-Aquitaine n'est distancée que par Paris au classement de la fidélité au Tour, et pourrait presque rivaliser en tant que capitale du sprint, à l'examen du palmarès des 80 arrivées jugées depuis 1903. Van Looy, Darrigade, Godefroot, Maertens, Van Poppel, Zabel, puis Cavendish lors de la dernière visite en 2010 : les plus grands spécialistes l'ont emporté au vélodrome de Lescure ou sur les quais. Et pourtant, le recordman des victoires d'étapes dans la ville reste Eddy Merckx, qui s'y est imposé à quatre reprises, dont trois fois dans des contre-la-montre.

- ▶ Ville-étape pour la 81<sup>e</sup> fois
- ▶ Préfecture de Gironde (33)
- ▶ Habitants : 261 000 (Bordelais et Bordelaises), 815 000 dans les 28 communes de Bordeaux Métropole
- ▶ [bordeaux.fr](http://bordeaux.fr) - [bordeaux-metropole.fr](http://bordeaux-metropole.fr)

*Only Paris outranks the capital of Nouvelle-Aquitaine in the ranking of Tour loyalty and it could almost compete with the French capital as the race's capital of sprinting if you look back down the list of the 80 finishes it has hosted since 1903. Many of the greatest exponents of this art, including Van Looy, Darrigade, Godefroot, Maertens, van Poppel, Zabel and, on the last visit in 2010, Cavendish, have tasted success either at the Lescure velodrome or on the city's quayside. However, the record holder for stage victories in the city is Eddy Merckx, who won here four times, including three victories in time trials.*

- ▶ Stage town for the 81<sup>st</sup> time
- ▶ Prefecture of Gironde (33)
- ▶ Population: 261,000 (Bordelais and Bordelaises), 815,000 within the 28 communes comprising the Bordeaux metropolis
- ▶ [bordeaux.fr](http://bordeaux.fr) - [bordeaux-metropole.fr](http://bordeaux-metropole.fr)

# ITINÉRAIRE HORAIRE

100 ÉDITION  
TOUR  
France  
1<sup>er</sup> - 29 JUILLET  
2023

## ÉTAPE 7

KM		ÉTAPE 7				HORAIRES			
À parcourir	Parcourus				Caravane	47 km/h	45 km/h	43 km/h	
<b>LANDES (40)</b>									
		VC	MONT-DE-MARSAN (VC-D634-D932)		11:15	13:15	13:15	13:15	
		D932	Carrefour D932-D53						
<b>169.9</b>	<b>0</b>	<b>D53</b>	<b>MONT-DE-MARSAN</b>		<b>11:30</b>	<b>13:30</b>	<b>13:30</b>	<b>13:30</b>	
156.8	13.1		CANENX-ET-RÉAUT		11:48	13:47	13:47	13:48	
155.4	14.5		Les Mingéons		11:50	13:48	13:49	13:50	
154.9	15		MAILLÈRES (D53-VC)		11:51	13:49	13:50	13:51	
151.8	18.1	VC	Hameau du Ginx (ARUE)		11:55	13:53	13:54	13:55	
147.6	22.3		Carrefour VC-D626		12:01	13:58	14:00	14:01	
144.6	25.3	D626	ROQUEFORT (D626-D932 N-D323)		12:05	14:02	14:04	14:05	
139.2	30.7	D323	Le Braou		12:13	14:09	14:11	14:13	
136.7	33.2		SAINT-GOR		12:16	14:12	14:14	14:16	
131.1	38.8		VIELLE-SOUBIRAN (D323-VC)		12:24	14:19	14:22	14:24	
124.5	45.4	VC	Lussole		12:33	14:28	14:30	14:33	
124.1	45.8		Carrefour VC-D24		12:34	14:28	14:31	14:34	
120.2	49.7	D24	LOSSE (D24-D303)		12:39	14:33	14:36	14:39	
119.4	50.5	D303	Carrefour D303-N524		12:40	14:34	14:37	14:40	
102.6	67.3	N524	MAILLAS (N524-VC)		13:04	14:56	15:00	15:04	
<b>GIRONDE (33)</b>									
99.6	70.3	D10 E16	GISCOS (D10 E16-D10)		13:08	15:00	15:04	15:08	
95	74.9	D10	Castelnau (SAINT-MICHEL-DE-CASTELNAU)		13:14	15:06	15:10	15:14	
90	79.9		Le Communal (GOUALADE) (près)		13:21	15:12	15:16	15:21	
83.9	86		SILLAS		13:30	15:20	15:25	15:30	
83.4	86.5		Lousteau neuf		13:31	15:20	15:25	15:31	
82.4	87.5		GRIGNOLS (D10-D655-D10)		13:32	15:22	15:27	15:32	
<b>81.9</b>	<b>88</b>		<b>GRIGNOLS</b>		<b>13:33</b>	<b>15:22</b>	<b>15:27</b>	<b>15:33</b>	
77.1	92.8		CAUVIGNAC		13:39	15:28	15:34	15:39	
75	94.9		Mitton (SENDETS)		13:42	15:31	15:36	15:42	
67.9	102		BERTHEZ		13:52	15:40	15:46	15:52	
67	102.9		AUROS		13:53	15:41	15:47	15:53	
63.9	106		Saint-Germain		13:58	15:45	15:51	15:58	
61.9	108		Campech		14:01	15:48	15:54	16:01	
59.6	110.3		Le Grusson (SAINT-PIERRE-DE-MONS)		14:04	15:51	15:57	16:04	
56.4	113.5		LANGON (D10-N524-D932-D1113)		14:08	15:55	16:01	16:08	
53.2	116.7	D1113	Carrefour D1113-D19		14:13	15:59	16:06	16:13	
52.9	117	D19	SAINT-MAIXANT (D19-D10)		14:13	15:59	16:06	16:13	
50.5	119.4	D10	VERDELAIS		14:17	16:02	16:09	16:17	
48.3	121.6		SAINTE-CROIX-DU-MONT		14:20	16:05	16:12	16:20	
43.6	126.3		LOUPIAC (près)		14:26	16:11	16:18	16:26	
43	126.9		CADILLAC-SUR-GARONNE (D10-D13)		14:27	16:12	16:19	16:27	
41.9	128	D13	BÈGUEY		14:28	16:13	16:21	16:28	
40.3	129.6		Reynon		14:31	16:15	16:23	16:31	
<b>38.9</b>	<b>131</b>		<b>Côte de Béguey</b>		<b>14:33</b>	<b>16:17</b>	<b>16:25</b>	<b>16:33</b>	
37.8	132.1		Jourdan (RIONS) (près)		14:34	16:19	16:26	16:34	
37.3	132.6		CARDAN		14:35	16:19	16:27	16:35	
33.6	136.3		Gaudin		14:40	16:24	16:32	16:40	
32.2	137.7		CAPIAN		14:42	16:26	16:34	16:42	
30.5	139.4		Carrefour D13-D140		14:44	16:28	16:36	16:44	
26.2	143.7	D140	Carrefour D140-D239		14:51	16:33	16:42	16:51	
25.7	144.2	D239	LANGOIRAN (D239-D240)		14:51	16:34	16:42	16:51	
24.8	145.1	D240	LE TOURNE (D240-D10 E6-D10)		14:52	16:35	16:43	16:52	
23.1	146.8	D10	Saint-Agnan (TABANAC)		14:55	16:37	16:46	16:55	
22.9	147		Rouquey (TABANAC)		14:55	16:38	16:46	16:55	
21.1	148.8		BAURECH		14:58	16:40	16:48	16:58	
19.2	150.7		CAMBES		15:00	16:42	16:51	17:00	
17.3	152.6		Esconac		15:03	16:45	16:53	17:03	
16.4	153.5		Le Joucla		15:04	16:46	16:55	17:04	
15.6	154.3		Bigueresse		15:05	16:47	16:56	17:05	
12.9	157		CAMBLANES-ET-MEYNAC		15:09	16:50	16:59	17:09	
12	157.9		Carrefour D10-D113		15:10	16:52	17:00	17:10	
11.3	158.6	D113	QUINSAC (près)		15:11	16:52	17:01	17:11	
11.2	158.7		LATRESNE		15:11	16:53	17:02	17:11	
7.1	162.8		BOULLIAC (D113-VC)		15:17	16:58	17:07	17:17	
6.6	163.3	VC	FLOIRAC		15:18	16:58	17:08	17:18	
<b>0</b>	<b>169.9</b>		<b>BORDEAUX</b>		<b>15:27</b>	<b>17:07</b>	<b>17:17</b>	<b>17:27</b>	

169,9 KM

BORDEAUX

MONT-DE-MARSAN

VENDREDI 7 JUILLET

ÉTAPE 7

# ÉTAPE STAGE | 8

SAMEDI  
SATURDAY | 8 JUILLET  
JULY



## LE COMMENTAIRE

DE CHRISTIAN PRUDHOMME

Les sprints peuvent se suivre mais ne se ressemblent pas nécessairement. Là où Limoges peut réserver des surprises, l'arrivée du jour sera plutôt ouverte aux sprinteurs les plus explosifs, capables d'encaisser une courte mais difficile montée en escaliers pour s'imposer dans le final.

## COMMENTARY

FROM CHRISTIAN PRUDHOMME

One sprint may follow another, but they're not necessarily the same. Limoges could produce some surprises as the day's finish will certainly suit the most explosive sprinters, those capable of powering up a short but difficult climb to claim victory.



201  
km

# LIBOURNE > LIMOGES

## LIBOURNE

VILLE À VÉLO  
TOUR DE FRANCE

L'histoire commune du Tour et de Libourne a débuté en 1957, à l'occasion d'un contre-la-montre survolé par Jacques Anquetil, reléguant bien loin la concurrence en vue de son premier sacre sur l'épreuve, deux jours plus tard. En 1992, l'arrivée d'un contre-la-montre, disputé cette fois-ci par équipe, s'achevait par la victoire des Panasonic, sans inquiéter Pascal Lino qui avait commencé son périple vêtu du Maillot Jaune. Il a fallu attendre presque trente ans pour voir le Tour de retour à Libourne, avec une deuxième victoire d'étape en solitaire sur l'édition 2021 de Matej Mohoric.

- ✓ Ville-étape pour la 5<sup>e</sup> fois
- ✓ Sous-préfecture de Gironde (33)
- ✓ Habitants : 25 000 (Libournais et Libournaises), 92 000 dans les 45 communes de la Communauté d'agglomération du Libournais
- ✓ [libourne.fr](http://libourne.fr) • [lacali.fr](http://lacali.fr)

CYCLE CITY  
TOUR DE FRANCE

Libourne's Tour history began in 1957 with a time trial that was won by Jacques Anquetil, who finished well ahead of the competition just two days before his first overall victory in the event was confirmed. In 1992, the town hosted another time trial, on that occasion of the team variety, which ended with victory for the Panasonic squad, while Pascal Lino retained the Yellow Jersey he'd taken three days previously. Almost 30 years passed before the Tour returned to Libourne, Matej Mohoric taking his second solo win there in the 2021 edition.

- ✓ Stage town for the 5<sup>th</sup> time
- ✓ Sub-prefecture of Gironde (33)
- ✓ Population: 25,000 (Libournais and Libournaises), 92,000 within the 45 communes comprising the Libournais municipality
- ✓ [libourne.fr](http://libourne.fr) • [lacali.fr](http://lacali.fr)

## LIMOGES

VILLE À VÉLO  
TOUR DE FRANCE

En matière de sport, la ville est avant tout marquée par l'aventure européenne du Cercle Saint-Pierre, premier club français à avoir conquis, en 1993, un titre continental avec ses basketteurs, alors menés par Richard Dacoury. Treize arrivées du Tour de France y ont par ailleurs été jugées. En dehors du prologue sur lequel Eddy Merckx lançait en fanfare l'édition 1970 (8 victoires d'étapes et 18 jours en jaune au total), la dernière visite dans la cité des arts du feu en 2016 a également pris place à sa façon dans les livres d'histoire du cyclisme. Le sprint final avait été gagné par le maître du genre à l'époque, Marcel Kittel, avec un écart de 0,0003 seconde qui privait Bryan Coquard d'un premier succès sur le Tour.

- ✓ Ville-étape pour la 16<sup>e</sup> fois
- ✓ Préfecture de la Haute-Vienne (87)
- ✓ Habitants : 131 000 (Limougeauds et Limougeaudes), 209 000 dans les 20 communes de la Communauté urbaine Limoges Métropole
- ✓ [limoges.fr](http://limoges.fr) • [limoges-metropole.fr](http://limoges-metropole.fr)

CYCLE CITY  
TOUR DE FRANCE

From a sporting perspective, the city stands out primarily for the European adventures of Cercle Saint-Pierre. Led by Richard Dacoury, it became the first French basketball club to win a continental title in 1993. It's also hosted 13 Tour finishes, including the start of the 1970 edition, which began with a bang, the prologue won by Eddy Merckx, who went on to take eight stage victories and spent 18 days in yellow. The race's last visit to the city renowned for its porcelain was in 2016 and also earned a place in the cycling history books. The bunch sprint was won by Marcel Kittel, the master of the genre at the time, who finished just 0.0003 of a second ahead of Bryan Coquard, thereby depriving the Frenchman of a first Tour victory.

- ✓ Stage town for the 16<sup>th</sup> time
- ✓ Prefecture of Haute-Vienne (87)
- ✓ Population: 131,000 (Limougeauds and Limougeaudes), 209,000 within the 20 communes comprising the Limoges metropolis
- ✓ [limoges.fr](http://limoges.fr) • [limoges-metropole.fr](http://limoges-metropole.fr)



# ITINÉRAIRE HORAIRE

100% BERTON  
TOUR  
France  
1<sup>er</sup> - 21 JUILLET  
2023

## ÉTAPE 8

KM		ÉTAPE 8				HORAIRES			
À parcourir	Parcourus				Caravane	46 km/h	44 km/h	42 km/h	
<b>GIRONDE (33)</b>									
		<b>VC</b>	<b>LIBOURNE (VC-D670-D910 E4)</b>	<b>DÉPART FICTIF</b>	<b>10:30</b>	<b>12:30</b>	<b>12:30</b>	<b>12:30</b>	
		D910 E4	Carrefour D910 E4-D910						
		D910	Carrefour D910-D1089						
<b>200.7</b>	<b>0</b>	<b>D1089</b>	<b>LIBOURNE</b>	<b>DÉPART RÉEL</b>	<b>10:45</b>	<b>12:45</b>	<b>12:45</b>	<b>12:45</b>	
200.4	0.3		La Patache (POMEROL)		10:45	12:45	12:45	12:45	
199.7	1		Marchesseau (POMEROL)		10:46	12:46	12:46	12:46	
197.3	3.4		Goujon (MONTAGNE)		10:50	12:49	12:50	12:50	
195.7	5		Lamarche (SAINT-DENIS-DE-PILE)		10:52	12:51	12:52	12:52	
193.6	7.1		Les Chapelles (SAINT-DENIS-DE-PILE)		10:55	12:54	12:55	12:55	
191.3	9.4		Tripoteau (D1089-D17)		10:58	12:57	12:58	12:58	
189	11.7	D17	ABZAC (D17-VC-D247)		11:02	13:00	13:01	13:02	
187.5	13.2	D247	Les Hillaires		11:04	13:02	13:03	13:04	
187.2	13.5		Rochereau		11:04	13:03	13:03	13:04	
186.5	14.2		Barraud		11:05	13:03	13:04	13:05	
186.1	14.6		Carrefour D247-D674		11:06	13:04	13:05	13:06	
184.9	15.8	D674	COUSTRAS (D674-VC-D674-VC-D674)		11:08	13:06	13:06	13:08	
180.7	20		Les Mougneaux		11:14	13:11	13:12	13:14	
179.9	20.8		LES PEINTURES		11:15	13:12	13:13	13:15	
178.6	22.1		Champ de Mil		11:16	13:14	13:15	13:16	
178	22.7		Rolland		11:17	13:14	13:16	13:17	
175.3	25.4		Lacombe (LES ÉGLISOTTES-ET-CHALAURES)		11:21	13:18	13:20	13:21	
174.4	26.3		Les Églisottes (LES ÉGLISOTTES-ET-CHALAURES) (VC-D674)		11:23	13:19	13:21	13:23	
172.5	28.2		Au Champ de Lavergne (LES ÉGLISOTTES-ET-CHALAURES)		11:25	13:22	13:23	13:25	
172.2	28.5		Lanière (LES ÉGLISOTTES-ET-CHALAURES)		11:26	13:22	13:24	13:26	
171.6	29.1		Bel Air (LES ÉGLISOTTES-ET-CHALAURES)		11:26	13:23	13:25	13:26	
170.3	30.4		Le Chalaure (LES ÉGLISOTTES-ET-CHALAURES)		11:28	13:25	13:26	13:28	
<b>DORDOGNE (24)</b>									
169.9	30.8		Le Capet		11:29	13:25	13:27	13:29	
169.2	31.5		La Croix de la Grand Mère		11:30	13:26	13:28	13:30	
166.7	34		LA ROCHE-CHALAIS (D674-D5)		11:34	13:29	13:31	13:34	
165	35.7	D5	Beynaud		11:36	13:32	13:34	13:36	
164.2	36.5		La Mothe Barail		11:37	13:33	13:35	13:37	
163.5	37.2		La Fagnouse		11:38	13:33	13:36	13:38	
162.9	37.8		Beau Soleil		11:39	13:34	13:36	13:39	
159.7	41		L'Aubry (SAINT-AULAYE-PUYMANGOU)		11:44	13:38	13:41	13:44	
159.2	41.5		La Poste (SAINT-AULAYE-PUYMANGOU)		11:44	13:39	13:41	13:44	
154.4	46.3		Saint-Aulaye (SAINT-AULAYE-PUYMANGOU)		11:51	13:45	13:48	13:51	
151.1	49.6		Le Pont de Rizonne (SAINT PRIVAT EN PÉRIGORD)		11:56	13:50	13:53	13:56	
148.2	52.5		Le Terme Rouge (SAINT PRIVAT EN PÉRIGORD)		12:00	13:53	13:56	14:00	
140.8	59.9		Le Pauly (VANXAINS)		12:11	14:03	14:07	14:11	
139.1	61.6		La Côte		12:13	14:05	14:09	14:13	
138.2	62.5		La Petite Borderie		12:14	14:06	14:10	14:14	
136.9	63.8		Carrefour D5-D708		12:16	14:08	14:12	14:16	
135.9	64.8	D708	RIBÉRAC (D708-VC-D20 E3-D710)		12:18	14:09	14:13	14:18	
127.5	73.2	D710	SAINT-MÉARD-DE-DRÔNE		12:29	14:20	14:25	14:29	
121.9	78.8		TOCANE-SAINT-APRE (D710-D78)		12:38	14:28	14:32	14:38	
<b>121.7</b>	<b>79</b>		<b>TOCANE-SAINT-APRE</b>	<b>DÉPART RÉEL</b>	<b>12:38</b>	<b>14:28</b>	<b>14:33</b>	<b>14:38</b>	
119.8	80.9	D78	Les Grands Champs		12:40	14:30	14:35	14:40	
119.4	81.3		Bonas		12:41	14:31	14:36	14:41	
117.2	83.5		Claud de Gabari		12:44	14:34	14:39	14:44	
116.9	83.8		Rouffelier		12:45	14:34	14:39	14:45	
116.1	84.6		Le Moulin de Jansou		12:46	14:35	14:40	14:46	
115.6	85.1		Les Trois Chênes		12:46	14:36	14:41	14:46	
115.5	85.2		LISLE		12:47	14:36	14:41	14:47	
114.4	86.3		La Pierre Plantée		12:48	14:38	14:43	14:48	
110.6	90.1		La Rijardie Haute		12:54	14:43	14:48	14:54	
109.1	91.6		Les Bourdeillettes		12:56	14:44	14:50	14:56	
107.9	92.8		Marvol		12:58	14:46	14:52	14:58	
107.1	93.6		BOURDEILLES		12:59	14:47	14:53	14:59	
104.6	96.1		Gare de Valeuil (VALEUIL)		13:02	14:50	14:56	15:02	
103.9	96.8		Verdelou (VALEUIL)		13:03	14:51	14:57	15:03	
103.6	97.1		Pont de Valeuil (VALEUIL)		13:04	14:52	14:57	15:04	
101.8	98.9		Ramefort (VALEUIL)		13:06	14:54	15:00	15:06	
100.8	99.9		Moulin de Grenier		13:08	14:55	15:01	15:08	
99.2	101.5		Carrefour D78-D939		13:10	14:57	15:03	15:10	

200,7 KM




LIMOGES

LIBOURNE

SAMEDI 8 JUILLET

ÉTAPE 8



KM		ÉTAPE 8		HORAIRES			
À parcourir	Parcourus			Caravane	46 km/h	44 km/h	42 km/h
98.4	102.3	D939	Carrefour D939-D939 E2	13:11	14:58	15:04	15:11
98.2	102.5	D939 E2	BRANTÔME EN PÉRIGORD	13:11	14:59	15:05	15:11
95.2	105.5		Carrefour D939 E2-D675	13:16	15:02	15:09	15:16
93.3	107.4	D675	Carrefour D675-D82	13:18	15:05	15:11	15:18
90.2	110.5	D82	CHAMPAGNAC-DE-BELAIR (D82-D83)	13:23	15:09	15:16	15:23
87.8	112.9	D83	Maucité	13:26	15:12	15:19	15:26
85.5	115.2		QUINSAC	13:29	15:15	15:22	15:29
82.4	118.3		Le Sablon	13:34	15:19	15:26	15:34
81.2	119.5		Le Caneau	13:36	15:21	15:28	15:36
80.1	120.6		SAINT-FRONT-LA-RIVIÈRE	13:37	15:22	15:29	15:37
77.6	123.1		SAINT-PARDOUX-LA-RIVIÈRE (D83-D83 E1-D83)	13:41	15:26	15:33	15:41
<b>70.3</b>	<b>130.4</b>		<b>Côte de Champs-Romain</b> 	<b>13:51</b>	<b>15:35</b>	<b>15:43</b>	<b>15:51</b>
70.3	130.4		CHAMPS-ROMAIN	13:51	15:35	15:43	15:51
68.3	132.4		Carrefour D83-D79	13:54	15:38	15:46	15:54
67.7	133	D79	Carrefour D79-D96	13:55	15:38	15:46	15:55
67.3	133.4	D96	Le Verdoyer	13:55	15:39	15:47	15:55
65.2	135.5		Carrefour D96-D85	13:59	15:42	15:50	15:59
63.5	137.2	D85	La Chapelle Verlainne (SAINT-SAUD-LACOUSSIÈRE, ABJAT-SUR-BANDIAT)	14:01	15:44	15:52	16:01
<b>HAUTE-VIENNE (87)</b>							
59.9	140.8	D6 BIS	Les Couderchoux (PENSOL)	14:06	15:49	15:57	16:06
57.6	143.1		Le Grand Clos (PENSOL)	14:09	15:52	16:00	16:09
56.3	144.4		Le Bois des Roses (PENSOL)	14:11	15:53	16:02	16:11
55.4	145.3		Les Trois Cerisiers (LA CHAPELLE-MONTBRANDEIX)	14:12	15:54	16:03	16:12
<b>DORDOGNE (24)</b>							
55.3	145.4		Les Trois Cerisiers (MIALLETT)	14:13	15:55	16:03	16:13
<b>HAUTE-VIENNE (87)</b>							
53.3	147.4		Les Pomperies	14:15	15:57	16:06	16:15
51.1	149.6		DOURNAZAC	14:19	16:00	16:09	16:19
49.1	151.6		Vignéras	14:22	16:03	16:12	16:22
48.4	152.3		Longaigue	14:22	16:04	16:13	16:22
47.4	153.3		La Garnaudie	14:24	16:05	16:14	16:24
45.3	155.4		Chanteloube	14:27	16:08	16:17	16:27
44.3	156.4		CHÂLUS (D6 BIS-N21-D15)	14:28	16:09	16:18	16:28
40.4	160.3	D15	Le Mazaubert (PAGEAS)	14:34	16:14	16:24	16:34
39.9	160.8		Le Prê du Lac (PAGEAS)	14:35	16:15	16:24	16:35
39.2	161.5		La Petite Garde (PAGEAS)	14:36	16:16	16:25	16:36
34.9	165.8		LES CARS	14:42	16:21	16:31	16:42
33.5	167.2		Les Lots	14:44	16:23	16:33	16:44
32.1	168.6		Les Coupes de Gorsas (RILHAC-LASTOURS)	14:46	16:25	16:35	16:46
30.1	170.6		Rilhac (RILHAC-LASTOURS)	14:49	16:28	16:38	16:49
29.4	171.3		La Croix de Naublanc (RILHAC-LASTOURS)	14:50	16:28	16:39	16:50
27	173.7		Noyeras (SAINT-HILAIRE-LES-PLACES)	14:53	16:31	16:42	16:53
<b>26.9</b>	<b>173.8</b>		<b>Passage à niveau n°244</b>	<b>14:53</b>	<b>16:32</b>	<b>16:42</b>	<b>16:53</b>
26.6	174.1		La Petite Bouenne	14:54	16:32	16:42	16:54
25.9	174.8		Le Courdein	14:55	16:33	16:43	16:55
25.1	175.6		NEXON (D15-D11-VC-D11)	14:56	16:34	16:44	16:56
22.5	178.2	D11	La Garde	15:00	16:37	16:48	17:00
21.5	179.2		Champagnac	15:01	16:39	16:49	17:01
20.7	180		Le Petit Mazérieux	15:02	16:40	16:50	17:02
20.5	180.2		Le Grand Arbre	15:02	16:40	16:51	17:02
19.9	180.8		Le Petit Champagnac (JOURGNAC)	15:03	16:41	16:51	17:03
19.4	181.3		Royer (JOURGNAC)	15:04	16:41	16:52	17:04
18.4	182.3		Largerieux (JOURGNAC)	15:05	16:43	16:53	17:05
16.3	184.4		La Croix de Masmont (JOURGNAC)	15:08	16:45	16:56	17:08
<b>16</b>	<b>184.7</b>		<b>Côte de Masmont</b> 	<b>15:09</b>	<b>16:46</b>	<b>16:57</b>	<b>17:09</b>
14.6	186.1		Prê Boreau (JOURGNAC)	15:11	16:48	16:59	17:11
14.5	186.2		Charroux (BOSMIE-L'AIGUILLE) (D11-VC-D11)	15:11	16:48	16:59	17:11
<b>9.3</b>	<b>191.4</b>		<b>Côte de Condat-sur-Vienne</b> 	<b>15:18</b>	<b>16:55</b>	<b>17:06</b>	<b>17:18</b>
8.5	192.2		CONDAT-SUR-VIENNE	15:20	16:56	17:07	17:20
6	194.7		Fontgeaudrant	15:23	16:59	17:10	17:23
4.9	195.8		LIMOGES (D11-VC-N520-VC) (entrée)	15:25	17:00	17:12	17:25
<b>0</b>	<b>200.7</b>	<b>VC</b>	<b>LIMOGES</b> 	<b>15:32</b>	<b>17:07</b>	<b>17:19</b>	<b>17:32</b>

## DU TOUR DE FRANCE

**Le ministère de l'Intérieur est un partenaire majeur du Tour de France. Il intervient dans des domaines permettant à cette épreuve de se dérouler dans de bonnes conditions de sécurité pour tous. L'ensemble des composantes territoriales du ministère (préfectures, Police nationale, Gendarmerie nationale et Sécurité civile) sont mobilisées pour accompagner cet événement sportif et populaire.**

Pour cette 110ème édition, 21 étapes sont prévues et 23 départements seront traversés, dont la Gironde.

Le préfet de la Gironde organise avec les services de l'État et les collectivités territoriales dans le département (forces de l'ordre, service d'incendie et secours, direction départemental des territoires et de la mer, direction interrégionale des routes, région Nouvelle Aquitaine, conseil départemental, Bordeaux métropole, la CALI, mairies, etc.) les conditions de passage du Tour de France et prend les mesures nécessaires pour son bon déroulement.

### LA PRÉFECTURE DE LA GIRONDE

Après consultation avec les acteurs locaux, **le préfet de la Gironde a fixé par arrêté les conditions de passage du Tour de France dans le département** : l'usage privatif de la voie publique qui en résulte, les horaires de fermetures à la circulation publique et d'interdiction de stationnement aux abords du parcours.

**Le centre opérationnel départemental (COD) sera activé les 7 et 8 juillet en préfecture** afin de permettre une coordination des services de l'État en cas d'incidents majeurs en Gironde.

**Trois postes de commandement opérationnels (PCO) sont également activés à Langon (sous-préfecture) et Bordeaux (Maison de l'Europe) le 7 juillet, ainsi qu'à Libourne (sous-préfecture) le 8 juillet.** En lien avec le COD, ces postes de commandement réactifs pourront intervenir en cas d'urgence sur le terrain, pour sécuriser les coureurs, les spectateurs et la caravane.

### LES FORCES DE SÉCURITÉ INTÉRIEURE ENGAGÉES

**Le dispositif mis en place pour sécuriser le Tour de France s'appuie sur une action coordonnée des services de la Gendarmerie nationale, de la Police nationale, des Polices municipales et des militaires sur l'ensemble du parcours.**

Les forces de sécurité intérieure seront engagées dès le 6 juillet pour sécuriser les abords du parcours et notamment les points sensibles, tels que les préparatifs de la zone d'arrivée aux Quinconces et le pont Saint-Jean à Bordeaux, qui seront fermés à la circulation dès la veille.

## TOUR DE FRANCE (2)

→ *Étape du vendredi 7 juillet - Mont-de-Marsan/Bordeaux*

**297 policiers nationaux, 454 gendarmes ainsi que 67 renforts issus notamment de la police municipale de Bordeaux assureront la sécurité de la circulation, le jalonnement du parcours ainsi que la sécurisation des transports.**

La brigade des moyens aériens de la DDSP33 sera également mobilisée pour sécuriser les rassemblements autour du Tour de France dans Bordeaux le 7 juillet 2023 de 10H à 20H à l'aide de drones.

→ *Étape du samedi 8 juillet – Libourne/Limoges*

**340 gendarmes appuyés de policiers municipaux (12 à Libourne et 4 à Coutras) seront également engagés pour sécuriser le centre-ville de Libourne, le Village départ, assurer le jalonnement du parcours, la sécurisation de la course et la gestion des flux de circulation. Le Centre de Supervision Urbain (CSU) assurera la surveillance par le biais d'un dispositif de vidéo-surveillance sur la voie publique.**

En outre, différents renforts tels que deux unités CRS et des militaires Sentinelle seront rattachées à l'organisation du Tour de France sur l'ensemble des étapes.

## LES SECOURS

Pour chacune des étapes, les effectifs des **Centres d'Incendie et de Secours du SDIS de Gironde** qui bordent le parcours seront renforcés et positionnés en garde postée :

- Le vendredi 7 juillet pour la 7<sup>e</sup> étape (100 km) : 150 sapeurs-pompiers,
- Le samedi 8 juillet pour la 8<sup>e</sup> étape (30 km) : 30 sapeurs-pompiers.

En complément, sur chacune des étapes, une dizaine d'officiers participera au renforcement du Centre Opérationnel Départemental d'Incendie et de Secours, ainsi qu'à l'armement des différents postes de commandement inter-services (COD, PCO, Poste de Commandement des Moyens, Centre de Coordination du Tour De France...).

Les **services du SAMU 33 et du SMUR de Bordeaux** mobiliseront également leurs effectifs sur les deux étapes. Les 3 équipes habituelles du SMUR de Bordeaux, l'équipe du SMUR pédiatrique, le SMUR de Langon et l'Hélismur 33 seront positionnés sur les deux étapes. Elles seront également renforcées le 7 juillet par : un médecin régulateur et un assistant de régulation médicale présents physiquement au PCO «Maison de l'Europe» ainsi qu'une équipe SMUR de Bordeaux supplémentaire (un médecin, un infirmier anesthésiste, un ambulancier) basée au SMUR du CHU de Pellegrin.

**9 postes de secours avec 25 secouristes seront déployés le 8 juillet sur la ville de Libourne. À Bordeaux, 64 secouristes seront mobilisés dans 7 postes de secours: 6 postes seront installés sur le parcours et 1 au niveau du Fan Park.**



## DE CIRCULATION ET DE STATIONNEMENT EN GIRONDE (2)

Cette étape partie de Mont-de-Marsan (Landes) traversera le département sur un axe sud nord Grignols – Langon – Bordeaux en passant par les communes suivantes : Grignols, Cauvignac, Mitton, Berthez, Auros, St Germain, Campech, St Pierre de Mons, Langon, Saint Maixant, Verdélais, Ste Croix du Mont, Loupiac, Cadillac sur Garonne, Béguey, Reynon, Rions, Cardan, Gaudin, Capian, Langoiran, Le Tourne, Ste Agnan, Tabanac, Baurech, Cambes, Esconac, Le Joucla, Bigueresse, Camblanes-et-Meynac, Quinsac, Latresne, Bouliac, Floirac, Bordeaux.

**La circulation et le stationnement sur les voies empruntées par le Tour seront interdits à tous les véhicules :**

→ 2 heures avant le passage de la caravane publicitaire prévue à Grignols à 13h33 , et à 15h27 à Bordeaux (heures prévisionnelles);

→ jusqu'à 30 minutes après le passage du véhicule fin de course de la Gendarmerie nationale.

À titre indicatif, le secteur sud-Langon du tracé sera fermé à la circulation de 11h30 à 16h40 et le secteur Nord-Langon de 12h00 à 18h00 (fourchettes larges). Concernant l'arrivée sur Bordeaux, des fermetures de routes seront effectives dès la veille pour l'installation des derniers kilomètres de l'étape (quais et pont St Jean). Toutes les informations sont disponibles sur le site de Bordeaux Métropole ([www.bordeaux-metropole.fr](http://www.bordeaux-metropole.fr)) sur lequel les informations spécifiques aux transports en commun et l'arrêt des lignes sont précisées.

Les voies du tracé sont les suivantes : n° D10, D1113, D19, D10, D13, D140, D239, D240, D10, D113, quai de la Souys, quai Deschamps, Pont Saint Jean, puis les quais de Bordeaux jusqu'à l'esplanade des Quinconces.

### LES PRINCIPALES DIFFICULTÉS ATTENDUES DURANT CETTE ÉTAPE SONT :

→ Les liaisons Ouest-Est entre la Gironde et le Lot et Garonne seront possibles uniquement par le réseau autoroutier A62 – A65.

→ La traversée et l'accès à Langon.

→ La circulation sur la rocade Est de Bordeaux avec la fermeture des sorties n°22 de Floirac/Latresne à partir de 12h.

→ Les déplacements dans Bordeaux.

### L'implication du Département de la Gironde pour les routes

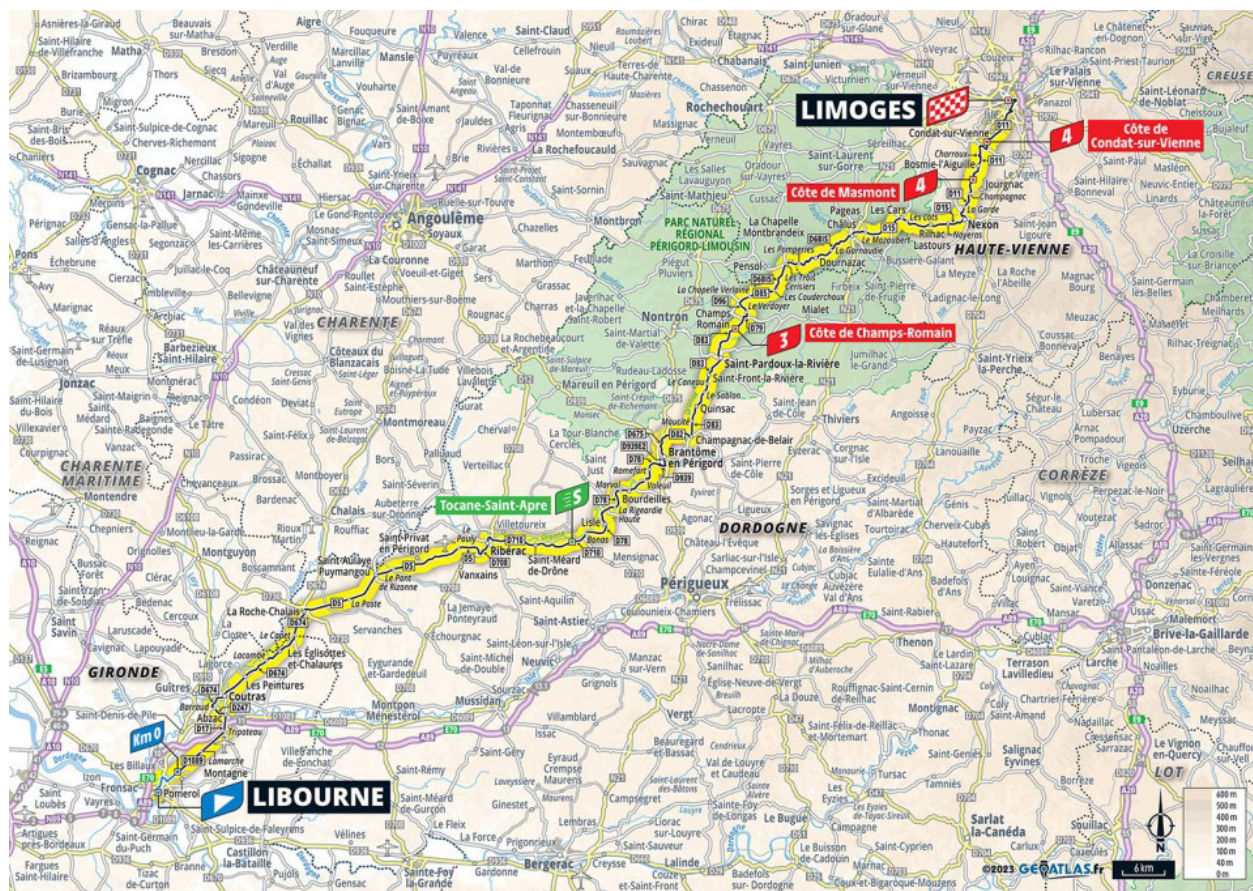
→ En amont réfection de manière anticipée des tronçons routiers le nécessitant

→ Mobilisation des Centres Routiers Départementaux pour la sécurisation du parcours et la fermeture des intersections entre RD au moyen de bottes de paille et de barrières (1 200 à 1 500 bottes de pailles vont être commandées pour assurer le barriérage, ce qui permet de ne pas impacter les finances des communes. A l'issue, ces bottes de paille devraient être redistribuées à des exploitations agricoles)

→ Mise à disposition de poches poubelles et leur ramassage

→ Mise en place des barrages filtrants et des routes barrées à l'aide de panneaux spécifiques (soit 74 agents mobilisés sur les tronçons)

## Restrictions de circulation pour la 8ème étape du samedi 8 juillet 2023 Libourne → Limoges



Cette étape prendra le départ de Libourne en direction de Limoges et traversera les communes de Libourne – Pomerol – Lalande de Pomerol – Saint Denis de Pile – Abzac – Sablons – Coutras – Les Peintures – Les Églisottes et Chalaures avant d’entrer dans le département de la Dordogne.

**La circulation et le stationnement sur les voies empruntées par le Tour seront interdits à tous les véhicules :**

→ 2 heures avant le passage de la caravane publicitaire prévue à Libourne à 10h45, et à 11h28 à Les Églisottes et Chalaures (heures prévisionnelles) ;

→ jusqu’à 30 minutes après le passage du véhicule fin de course de la Gendarmerie nationale.

À titre indicatif, le tracé entre Libourne et Les Églisottes-et-Chalaures sera fermé à la circulation de 8h30 à 14h00.

Après un départ fictif des coureurs à 12h30 depuis le centre de Libourne via les quais, la D670, la D910 E4 et la D910, les coureurs emprunteront la D1089, la D17, la D247 puis la D674 jusqu’en Dordogne.

Concernant les restrictions de circulation sur Libourne, des fermetures de routes seront effectives dès la veille pour l’installation du départ. Toutes les informations sont disponibles sur le site de la ville <https://www.libourne.fr/tour-de-france-2023-samedi-8-juillet>

# LES RESTRICTIONS

## DE CIRCULATION ET DE STATIONNEMENT EN GIRONDE (3)

### LES PRINCIPALES DIFFICULTÉS ATTENDUES DURANT CETTE ÉTAPE SONT :

→ Les liaisons Libourne-Périgueux et Libourne-Limoges pour lesquelles il est fortement recommandé d'emprunter le réseau autoroutier A89-A20 durant cette journée.

En dehors des spectateurs qui se rendront sur les points de passage du Tour, il est fortement recommandé d'éviter la rocade bordelaise, les abords de Libourne ainsi que les abords du tracé détaillé dans la carte ci-après:

[https://www.google.com/maps/d/u/0/edit?mid=1hyEdsPAA3Y06I-J\\_9GANwzL2JYHC95o&usp=sharing](https://www.google.com/maps/d/u/0/edit?mid=1hyEdsPAA3Y06I-J_9GANwzL2JYHC95o&usp=sharing)

Informations circulation : Les opérateurs d'aide au déplacement (GPS connecté aux informations routières temps réel) seront informés des routes fermées durant ces deux journées.

### RESTRICTIONS DE STATIONNEMENT

Le stationnement des véhicules sera strictement interdit sur l'ensemble du parcours des deux étapes. Il sera procédé à l'enlèvement des véhicules encore stationnés le long du parcours et sur les aires d'arrivée et de départ de la course.

Le stationnement du public sera interdit dans les virages à angle droit ou en épingle à cheveux et faisant suite à une longue ligne droite ou à une descente rapide, sur les ponts, dans les passages souterrains, dans les tunnels et le long des lignes de chemins de fer, ainsi que dans les voies particulièrement étroites. Le parcours comporte de nombreuses lignes droites pour permettre à tous de profiter du spectacle.

Plus d'informations sur les restrictions de circulation et de stationnement sur les sites des villes de Bordeaux ([www.bordeaux.fr](http://www.bordeaux.fr)) et de Libourne ([www.libourne.fr](http://www.libourne.fr)).



## DU TOUR DE FRANCE EN TOUTE SÉCURITÉ

- Sur le bord de la route, je ne traverse pas la chaussée sans vérifier l'arrivée éventuelle de véhicules. Je renonce à traverser la route dès que des véhicules annoncent l'arrivée de la caravane publicitaire ou de la course. S'il y a des barrières de sécurité, je ne les franchis pas;
- Je ne cours pas à côté, devant ou derrière les coureurs au risque de les gêner ou de les faire tomber ;
- Au passage des coureurs, je m'écarte le plus possible de la chaussée, certains peuvent passer très près ;
- Je n'empiète pas sur la chaussée pour prendre des photos, vidéos ou selfies ;
- Les enfants doivent être surveillés et les plus jeunes tenus par la main ;
- Les animaux de compagnie sont tenus en laisse ;
- Je respecte la dimension écoresponsable du Tour, en ne jetant pas mes déchets sur le bord des routes.

## « MÉTIERS DE LA SÉCURITÉ »

La préfecture de la Gironde va animer le stand sécurité routière « la route se partage 2023 » au sein du Fan park situé sur la Place des Quinconces, les jeudi 6 et vendredi 7 juillet 2023 (jeudi : 14h – 21h, vendredi : 10h – 19h). Elle sera appuyée dans son action par la jeunesse des sapeurs pompiers de la Gironde qui se mobilise tout particulièrement. L'objectif est de sensibiliser les cyclistes mais également tous les autres usagers au partage de la route en toute sécurité. La voiture tonneau de la préfecture sera installée dans le fan park.

**Côté Gendarmerie** : 14 gendarmes issus de tous types d'unités (gendarmes mobiles, départementaux et corps de soutien) participent à la caravane du Tour cette année. Outre leur rôle de prévention sur les routes du Tour de France, les gendarmes renseigneront le public sur les métiers et carrières proposés par la Gendarmerie nationale.

**L'équipe de sapeurs-pompiers** accompagnant la caravane publicitaire sera, elle, équipée de 7 véhicules légers et d'un bus aux couleurs des sapeurs-pompiers, et sera chargée de promouvoir l'engagement volontaire sapeur-pompier et l'image des services d'incendie et de secours.

**Côté Police nationale** : 12 fonctionnaires de la direction centrale de la sécurité publique et deux compagnies de CRS assureront le jalonnement et la surveillance des zones de départ et d'arrivée en soutien des dispositifs territoriaux.

## LE PROGRAMME DES ANIMATIONS

### À BORDEAUX ET SON AGGLOMÉRATION

#### BOULIAC

**Vendredi 7 juillet :**

Une animation aura lieu de 13h00 à 17h45, quai de la Souys avec écrans géants TV pour suivre l'étape, essais de vélos électriques, vente, buvette sous chapiteaux.

#### FLOIRAC

**Vendredi 7 juillet :**

La Ville de Floirac, Arkéa Arena, et Arkéa SAMSIC (équipe sportive) organisent sur le parvis de l'Arkéa Aréna des animations avec un écran géant pour retransmission France télévision du Tour de France. Différents stands d'animation autour des disciplines sportives telles que le cyclisme et le rugby ainsi que des stands restauration seront également proposés.

**BORDEAUX**

**BORDEAUX**  
PLACE DES QUINCONCES

JEUDI 6 JUILLET : 14H - 21H  
VENDREDI 7 JUILLET : 10H - 19H

- Animations partenaires et cadeaux pour tous
- Direct de la course sur écran géant
- Piste d'apprentissage du vélo
- Parcours dralienne
- Show de vélos
- Groupe de musique
- Gravage gratuit
- Stand jeux vidéo Tour de France 2023
- Parking vélo surveillé
- Restauration sur place
- Concert de jazz (le 6 juillet)

BORDEAUX  
BORDEAUX MÉTROPOLE

leTour.fr  
@LeTour

# LE PROGRAMME DES ANIMATIONS (2)

## À LANGON ET AUX ALENTOURS

### LANGON

#### Vendredi 7 juillet :

Les restaurants de Langon seront autorisés à étendre leurs terrasses. Présence de food truck Animations en soirée avec le cyclo club. Le marché habituellement prévu le vendredi matin sera annulé.

### CADILLAC SUR GARONNE

#### Vendredi 7 juillet :

Village dédié au Tour de France installé par le département, avec écran géant au pied des remparts. Village VIP mis en place par la société du Tour de France sur le parking de la plaine des sports. Stands du département et du club des entrepreneurs. Exposition de véhicules anciens. Vers 13H, départ de Cadillac sur Garonne de l'étape du cœur, manifestation caritative qui réunira de nombreuses personnalités du spectacle et des médias, pour une course jusqu'à Bordeaux.

### GISCOS

#### Vendredi 7 juillet :

Hommage à l'engagement du SDIS33 et de la Défense des Forêts contre les incendies en Aquitaine (DFCI), un an après le début des grands incendies.

### SAINTE CROIX DU MONT

#### Vendredi 7 juillet :

Grande manifestation au lieu-dit le Peyrat, organisée par le comité des fêtes, avec le soutien du syndicat viticole. Exposition de vélos et voitures anciennes. Buvettes et grillades. Animation musicale Structures gonflables. Écran géant.

## À LIBOURNE ET AUX ALENTOURS

### LIBOURNE

#### Samedi 8 juillet :

10h30 : Départ de la caravane publicitaire depuis la place Joffre  
11h20 : Présentation des coureurs place Joffre  
12h30 : Départ fictif de la course à l'angle de la rue Roudier et Thiers  
11h00-18h00 : Fanzone, écran géant et marché gourmand sur les quais

### POMEROL

#### Vendredi 7 juillet :

«*Donnons des Elles au vélo*» 9 cyclistes féminines du club de vélo d'Evry-Courcouronnes parcourent l'étape à J-1.

#### Samedi 8 juillet :

Barbecue au point de départ réel du Tour de France, lieu-dit « la Patache » organisé par la mairie de Pomerol.

# LE PROGRAMME DES ANIMATIONS (3)

## À LIBOURNE ET AUX ALENTOURS (2)

### SAINT-DENIS DE PILE

**Du jeudi 6 juillet au samedi 8 juillet :**

*Troquet Vagabond* : « Le plus petit festival de la bière artisanale du monde ».

**Samedi 8 juillet :**

13h00 : restauration à la guinguette et diffusion de l'étape.

14h00-18h00 : animation et ateliers à la médiathèque.

17h00-02h00 : Jeux, karaoké, soirée musicale et ambiance de bal au *Troquet Vagabond*.

### ABZAC

**Samedi 8 juillet :**

12h00-18h00 : Retransmission de l'étape sur écran géant, food-trucks et buvette à la plaine des sports.

13h00-17h00 : Concerts et mise en place d'une structure gonflable

Résultats du concours des vélos décorés, présence d'un photographe.

### SABLONS

**Samedi 8 juillet :**

Exposition de vieux vélos réhabilités devant la mairie.

### COUSTRAS

**Samedi 8 juillet, 11h00-17h30 :**

Diffusion de l'étape sur un écran géant au square du Docteur Berger avec organisation d'un marché gourmand, concert à l'accordéon, mascotte du club de Rink-Hockey, stand de l'office du tourisme.

### LES PEINTURES

**Samedi 8 juillet, 11h00-17h30 :**

Exposition d'une collection de vélos anciens d'un particulier / Mise en place d'une buvette / Concours de la meilleure photo du Tour de France organisé par la ville.

### LES EGLISOTTES-ET-CHALAURES

**Samedi 8 juillet :**

Sculpture de quatre vélos aux couleurs emblématiques des maillots du Tour / Décoration du champ en bordure de la départementale.

# LE DÉPLOIEMENT DES MÉDIAS

## POUR L'ÉVÈNEMENT

Comme tout grand événement sportif, le Tour de France connaît un engouement médiatique sans précédent mobilisant chaque année une caravane médiatique très importante durant toute la durée de l'épreuve. **Le centre de presse sera installé au Palais de la Bourse - 18 place de la Bourse à Bordeaux.**

**Les journalistes locaux souhaitant suivre le Tour de France en Gironde doivent se faire accréditer auprès de l'ASO :**

<https://registering.aso.fr/Authentification>

<https://www.letour.fr/fr/espace-medias/contacts-espace-medias>





## Infos Riverains

# TOUR de France™

Vendredi 7 Juillet 2023

**BORDEAUX**  
VILLE D'ARRIVÉE

Le vendredi 7 juillet 2023, Bordeaux accueillera la 7<sup>e</sup> étape de l'édition 2023 du **Tour de France** - étape Mont de Marsan-Bordeaux (170 km). Le Tour arrivera par la rive droite de la Garonne, depuis Bouliac, Floirac et le quai de la Souys. Après avoir traversé le pont Saint-Jean, une belle ligne droite de 2 km attend les coureurs pour un sprint final sur les quais de la rive gauche, jusqu'à la ligne d'arrivée située au niveau de la place des Quinconces.

L'**arrivée** des coureurs au niveau des **Quinconces** est prévue aux alentours de **17h20**. La **caravane publicitaire** arrivera en amont, aux alentours de **15h30**. Un programme d'animations est prévu pour l'occasion et un **fan park**, village festif pour tous, sur la **place des Quinconces**, proposera de nombreuses activités gratuites.

À l'occasion du passage du Tour de France, la circulation sera perturbée les 6 et 7 juillet et un plan de mobilité spécifique sera mis en place. Ce document vous fournit toutes les informations utiles.



# TOUR DE FRANCE

Vendredi 7 Juillet 2023

## BORDEAUX

VILLE D'ARRIVÉE

### STATIONNEMENT

- Le stationnement sera interdit du **jeudi 6 juillet à 20h au vendredi 7 juillet à 20h** sur l'ensemble du parcours emprunté par le Tour de France, du quai de la Souys à Bouliac, Floirac jusqu'au quai des Chartrons (au niveau du cours du Médoc), en passant par le pont Saint-Jean.



#### Attention

Tout véhicule en infraction sera déplacé en fourrière aux frais et risques du contrevenant.

- Parking Bourse**  
L'accès au parking et la sortie se feront **uniquement par la place Jean Jaurès** (accès et sortie par les quais fermés).
- Parking allée de Chartres**  
Il sera accessible seulement par les allées de Chartres (face à la rue Foy)
- Parking Cité Mondiale et Salinières**  
Leur accès se fera uniquement par la contre-allée des quais.

### CIRCULATION

#### À partir de jeudi 6 juillet à 22h

La circulation sera progressivement interdite dans les deux sens à partir du **jeudi 6 juillet** et sera **rétablie** progressivement dans la **soirée du vendredi 7 juillet**.

#### Pont Saint-Jean

Fermeture à partir du **jeudi 6 juillet à 22h**, entre le **pont St Jean** et **quai rive gauche**, y compris pour les vélos et piétons.

Réouverture le 7 juillet à 21h.

#### Pourtour place des Quinconces

Circulation interdite à partir du **jeudi 22h**.

#### Le vendredi 7 juillet

#### Vehicules, de 12h à 19h

Afin de faciliter le passage de la caravane et des coureurs, le parcours final sera totalement **interdit à la circulation du quai de la Souys**, à partir de **Bouliac, Floirac, jusqu'au quai des Chartrons en passant par le pont Saint-Jean**.

En revanche, la **zone est accessible aux habitants de la rive droite**, de la rue Jean Dupas au quai Deschamps.

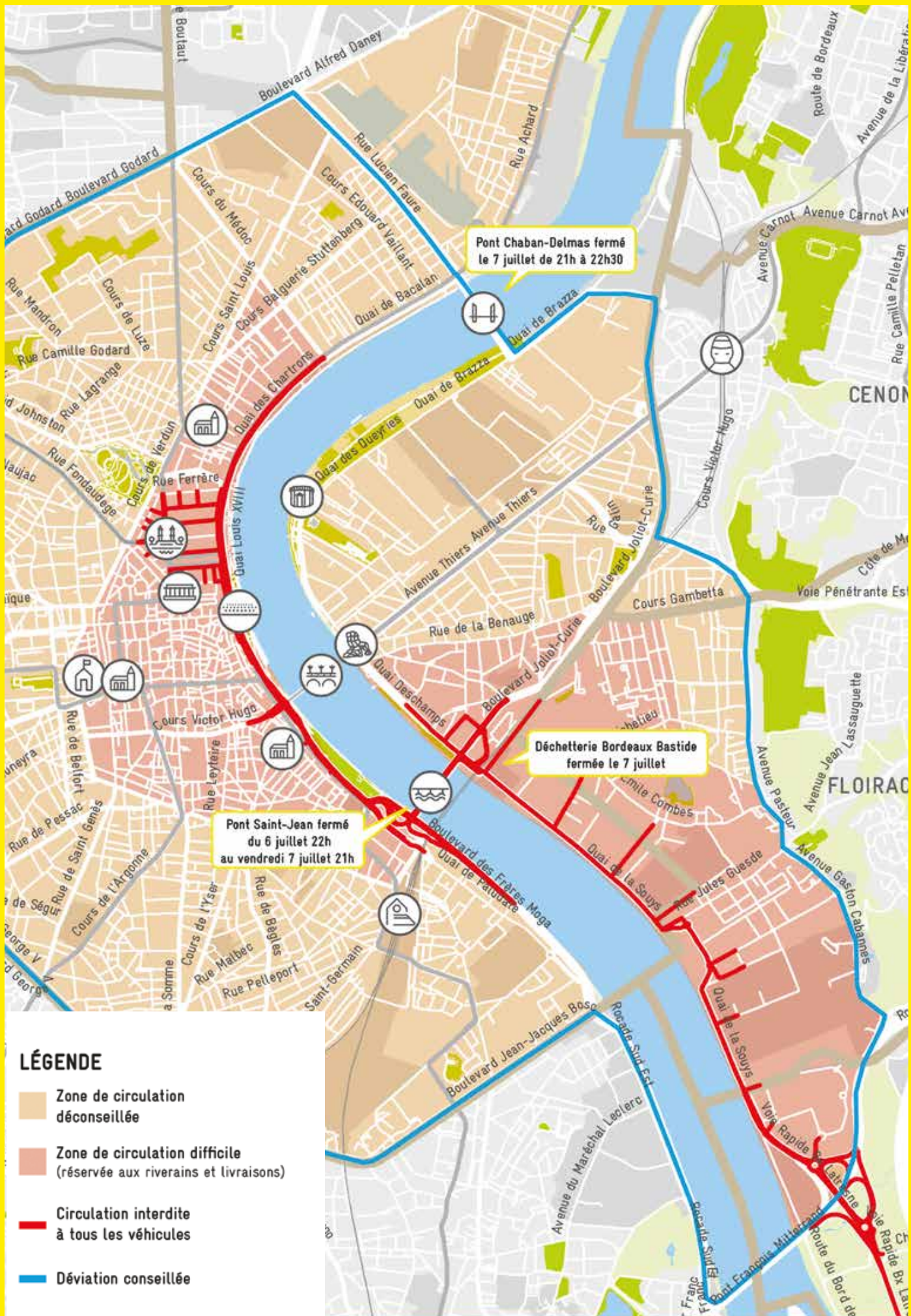
#### Piétons

Il sera **interdit de traverser les voies de circulations empruntées par le Tour de France**. En cas de nécessité, des points de cisaillements sont prévus le long du parcours pour un passage sous contrôle du service d'ordre.

#### Quai Rive Gauche

Circulation interdite à partir du **vendredi 7 juillet à 4h** entre le **MIN** (rue des maraichers) et le **cours du Médoc**. Les **contre allées restent circulables**.

Réouverture progressive le **vendredi 7 juillet** entre **19h et 23h** suivant les zones.



**Pont Chaban-Delmas fermé  
le 7 juillet de 21h à 22h30**

**Pont Saint-Jean fermé  
du 6 juillet 22h  
au vendredi 7 juillet 21h**

**Déchetterie Bordeaux Bastide  
fermée le 7 juillet**

**LÉGENDE**

- Zone de circulation déconseillée
- Zone de circulation difficile (réservée aux riverains et livraisons)
- Circulation interdite à tous les véhicules
- Déviation conseillée



## TRANSPORT EN COMMUN

### TRAMWAYS

- **Ligne A** : pas d'interruption prévue.
- **Ligne B** : interruption entre les stations Quinconces et Berges de Garonne, du jeudi 6 juillet à 22h au vendredi 7 juillet à 23h.
- **Lignes C et D** : interruption entre les stations Gare Saint-Jean et Quinconces, le vendredi 7 juillet de 14h à 19h. Des bus relais seront mis en place.

### Bus

- **Lignes de bus** : déviations diverses. consultez le site *TBM Transports Bordeaux Métropole - TBM (infotbm.com)* ou scannez ce QRCode :



### Astuces

- Si vous devez vous déplacer, **vérifiez bien les horaires et options possibles** (déviations bus), préférez un allongement de votre parcours et préparez-le afin de ne pas être pris au dépourvu.
- **Évitez de vous déplacer dans l'intra-boulevards** et consultez le plan de circulation sur *bordeaux-metropole.fr* ou *bordeaux.fr* avant toute sortie.
- Pensez au **covoiturage**.



L'application Waze est partenaire du Tour de France et adaptera les informations de circulation en temps réel.

## INFORMATIONS

- La **déchetterie** Bordeaux Bastide, quai Deschamps, sera exceptionnellement **fermée le 7 juillet**.
- Le **pont Chaban-Delmas** sera **fermé** à la circulation le **vendredi 7 juillet de 21 h à 22h30**, afin de laisser passer un navire.
- La **Clinique du Tondu** restera **accessible** uniquement par la **rue Alfonséa**.



Pour la sécurité de tous, public et coureurs, **merci de ne pas traverser à l'approche du peloton**, de garder les enfants près de vous et de tenir vos chiens en laisse.

*Vous pouvez retrouver toutes les informations et le programme sur le site [bordeaux.fr](http://bordeaux.fr) et le facebook ville ou scannez ce QRCode :*



## POUR TOUS RENSEIGNEMENTS

- Ville de Bordeaux : 0556102030  
[bordeaux.fr](http://bordeaux.fr)
- Ville de Bouliac : 0557971818
- Ville de Floirac : 0557808700

# NOTES

A series of horizontal dotted lines for writing notes.



## **CONTACTS PRESSE**

### **Préfecture de la région Nouvelle-Aquitaine Préfecture de la Gironde**

Bureau de la communication interministérielle  
Sophie BILLA / Delphine SALVA  
Tél : 05 56 90 60 18 / [pref-communication@gironde.gouv.fr](mailto:pref-communication@gironde.gouv.fr)  
[@PrefAquitaine33](https://twitter.com/PrefAquitaine33) / [PrefetNouvelleAquitaine33](https://twitter.com/PrefetNouvelleAquitaine33)

### **Conseil départemental de la Gironde**

Marie-Hélène POPELIER - 06 22 26 69 72 / [m.popelier@gironde.fr](mailto:m.popelier@gironde.fr)  
Typhaine CORNACCHIARI - 06 18 18 22 44 / [typhaine.cornacchiari@gironde.fr](mailto:typhaine.cornacchiari@gironde.fr)

### **Bordeaux Métropole**

Virginie BOUGANT - 06 27 52 48 69 / [vi.bougant@bordeaux-metropole.fr](mailto:vi.bougant@bordeaux-metropole.fr)  
Benoît JAVOT - 05 56 99 85 59 / [b.javot@bordeaux-metropole.fr](mailto:b.javot@bordeaux-metropole.fr)

### **Mairie de Bordeaux**

Nicolas CORNE - 06 20 33 00 15 / [presse@mairie-bordeaux.fr](mailto:presse@mairie-bordeaux.fr)

### **Mairie de Libourne**

Priscilla RIVAUD - 07 64 50 05 56 / [privaud@lacali.fr](mailto:privaud@lacali.fr)  
Bureau Tour de France 2023 - 05 57 55 33 25 / [tourdefrance@lacali.fr](mailto:tourdefrance@lacali.fr)